

Nutzungsartenstatistik - Detail

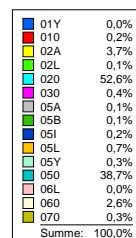
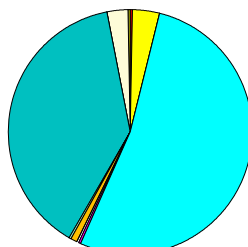
06.10.2009

Seite 1 von 5

Gemarkung: Nunkirchen (379)

Kommune: Stadt Wadern

Nutzungsartengruppe : 1 Landwirtschaftsflächen (m. Bodenschätzung) Nutzungsart 000 - 099



Nr	Nutzungsart	Nutzungsart-kurz	Fläche
01Y	Gartenland ohne Schätzungsnachweis	GoSch	115 m ²
010	Gartenland	G	6.923 m ²
02A	Ackerland Baumschule	Baumsch	171.383 m ²
02L	Ackerland Obstbaumanlage	Obstb	2.435 m ²
020	Ackerland	A	2.422.019 m ²
030	Acker-Grünland	AGR	17.719 m ²
05A	Grünland Baumschule	Baumsch	3.279 m ²
05B	Grünland	G	4.889 m ²
05I	Grünland Geringstland	Ger	9.407 m ²
05L	Obstbaumanlage	Obstb	29.980 m ²
05Y	Grünland ohne Schätzungsnachweis	GroSch	14.518 m ²
050	Grünland	GR	1.783.908 m ²
06L	Obstbaumanlage	Obstb	1.270 m ²
060	Grünland-Acker	GRA	120.158 m ²
070	Wiese	W	15.743 m ²

Gesamtfläche dieser Nutzungsartengruppe: 4.603.746 m

Nutzungsartenstatistik - Detail

06.10.2009

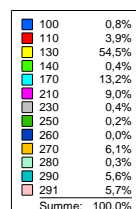
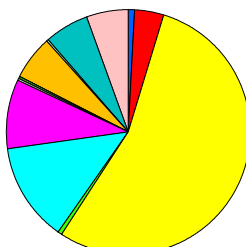
Seite 2 von 5

Gemarkung: Nunkirchen (379)

Kommune: Stadt Wadern

Nutzungsartengruppe : 2 Gebäude- und Freiflächen

Nutzungsart 100 - 299


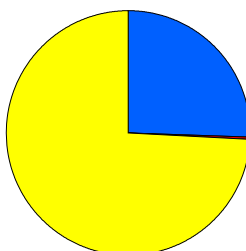


Nr	Nutzungsart	Nutzungsart-kurz	Fläche
100	Gebäude- und Freifläche	GF	9.781 m ²
110	Gebäude- und Freifläche, öffentlich	GFÖ	46.933 m ²
130	Gebäude- und Freifläche, Wohnen	GFW	650.903 m ²
140	GF-Dienstleistungen,Handel,Wirtschaft	GFD	4.253 m ²
170	GF-Gewerbe und Industrie	GFI	158.150 m ²
210	Gebäude- Freifläche Mischnutzung	GFMI	107.374 m ²
230	Gebäude- Freifläche zu Verkehrsanlagen	GFVK	4.448 m ²
250	Gebäude u.Freiflächen zu Versorgungsanlagen	GFVS	2.133 m ²
260	Gebäude u. Freiflächen zu Entsorgungsanl.	GFES	22 m ²
270	Geb. u. Freifl. Land- u. Forstwirtschaft	GFLF	72.276 m ²
280	Geb. u. Freifl. Erholung	GFE	3.340 m ²
290	Geb. u. Freifl. ungenutzt	GFU	67.054 m ²
291	Bauplatz	BPL	67.556 m ²

Gesamtfläche dieser Nutzungsartengruppe: 1.194.223 m²

Nutzungsartengruppe : 3 Betriebsflächen

Nutzungsart 300 - 399



Nr	Nutzungsart	Nutzungsart-kurz	Fläche
330	Lagerplatz	Lagerpl	4.645 m ²

Nutzungsartenstatistik - Detail

06.10.2009

Seite 3 von 5

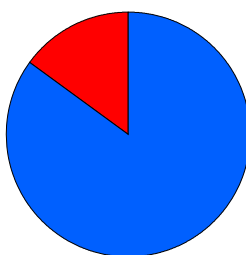
Gemarkung: Nunkirchen (379)

Kommune: Stadt Wadern

340	Versorgungsanlage	VersorgA	83 m ²
361	Erweiterung, Neuansiedlung	ErwNeu	13.484 m ²
Gesamtfläche dieser Nutzungsartengruppe:			18.212 m

Nutzungsartengruppe : 4 Erholungsflächen

Nutzungsart 400 - 499

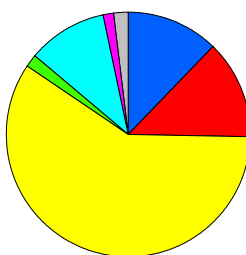


410	84,9%
420	15,1%
Summe: 100,0%	

Nr	Nutzungsart	Nutzungsart-kurz	Fläche
410	Sportplatz	Sportpl	340.067 m ²
420	Grünanlage	Grünanl	60.363 m ²
Gesamtfläche dieser Nutzungsartengruppe:			400.430 m

Nutzungsartengruppe : 5 Verkehrsflächen

Nutzungsart 500 - 599



51D	12,2%
51E	12,9%
51H	59,4%
510	1,5%
520	10,7%
531	1,3%
540	2,0%
Summe: 100,0%	

Nr	Nutzungsart	Nutzungsart-kurz	Fläche
51D	Bundesstraße	B	55.818 m ²
51E	Landstraße1.O.	L.1.O.	58.966 m ²
51H	Gemeindestraße	GS	270.755 m ²
510	Straße	Straße	6.943 m ²
520	Weg	Weg	48.697 m ²
531	Parkplatz	Parkpl	6.017 m ²
540	Bahngelände	Bahngel	8.972 m ²

Nutzungsartenstatistik - Detail

06.10.2009

Seite 4 von 5


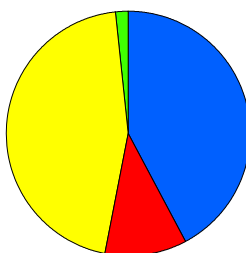
Gemarkung: Nunkirchen (379)

Kommune: Stadt Wadern

Gesamtfläche dieser Nutzungsartengruppe: 456.168 m

Nutzungsartengruppe : 7 Waldflächen

Nutzungsart 700 - 799


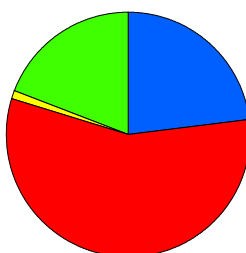


Nr	Nutzungsart	Nutzungsart-kurz	Fläche
710	Laubwald	LH	1.284.042 m ²
720	Nadelwald	NH	336.080 m ²
730	Mischwald	LNH	1.379.349 m ²
740	Gehölz	GH	49.180 m ²

Gesamtfläche dieser Nutzungsartengruppe: 3.048.651 m

Nutzungsartengruppe : 8 Wasserflächen

Nutzungsart 800 - 899



Nr	Nutzungsart	Nutzungsart-kurz	Fläche
800	Wasserfläche	Wa	21.493 m ²
840	Gewässer 3.O.	GIII	53.373 m ²
870	Altwasser	WAA	837 m ²
880	Teich, Weiher	WAT	18.067 m ²

Gesamtfläche dieser Nutzungsartengruppe: 93.770 m

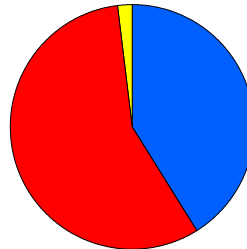
Nutzungsartenstatistik - Detail

Gemarkung: Nunkirchen (379)

Kommune: Stadt Wadern

Nutzungsartengruppe : 9 Sonstige Flächen

Nutzungsart 900 - 999



940	41,2%
950	56,7%
960	2,0%
Summe:	100,0%

Nr	Nutzungsart	Nutzungsart-kurz	Fläche
940	Friedhof	FHF	8.219 m ²
950	Odland/Unland	U	11.308 m ²
960	Trockengraben	TRG	404 m ²

Gesamtfläche dieser Nutzungsartengruppe: 19.931 m