

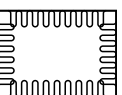








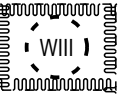




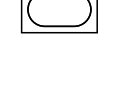


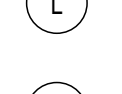




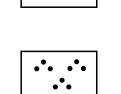
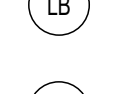














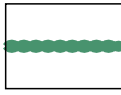




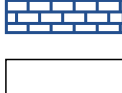
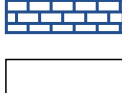

















Entwicklungsziele und Maßnahmen

	Flächen für die standortgerechte Landwirtschaft (Ackernutzung oder Grünlandnutzung)		Erhaltung von Feldgehölzen durch Sicherung der natürlichen Sukzession		Wohnplätze, Hausgrundstücke		Umgrenzung der Flächen mit wasserrechtlichen Festsetzungen (nachrichtliche Übernahme)		
	Erhaltung der kleinparzellierten Ackernutzung mit hohem Feldrainanteil		Erhaltung von Ufergehölzsäumen durch Sicherung der natürlichen Gehölzsukzession und Pflegeschnitte nach Bedarf		Hofstelle		Wasserschutzzone II		Planung
	Erhaltung von standortgerechten, naturraumtypischen Grünlandflächen durch Sicherung der extensive Nutzung		Entwicklung von standortgerechten, naturraumtypischen Ufergehölzsäumen		geplante Sonderbauflächen (nachrichtliche Übernahme aus Flächennutzungsplan)		Wasserschutzzone III		Planung
	Entwicklung von standortgerechten, naturraumtypischen Grünlandflächen durch extensive Nutzung bestehender Grünlandflächen und Wiedernutzung von Brachflächen		Erhaltung und naturnahe Optimierung von Laubwald		Grünflächen		Umgrenzung von Schutzgebieten und Schutzobjekten im Sinne des Naturschutzrechtes (nachrichtliche Übernahme)		
	Entwicklung von standortgerechten, naturraumtypischen Grünlandflächen durch Nutzungswandel auf bisherigen Ackerflächen		Entwicklung von Nadelwald und Mischwald zu naturnahem Misch- oder Laubwald		Sportplatz		Naturschutzgebiet		
	Sicherung von naturraumtypischem Feucht- und Nassgrünland durch extensive Wiedernutzung von Feucht- und Nassbrachen		Erhaltung einzelner, standortgerechter Altholzbestände bis zum natürlichen Zerfall (Ziel: abgestorbene Brutbäume, Totholz)		Friedhof		Landschaftsschutzgebiet		Planung
	Sicherung von Feuchtbiotopkomplexen mit feuchten u. nassen Hochstaudenfluren, Röhrriechen, Seggenrieden oder Pfeifengraswiesen durch Pflegemahd im mehrjährigen Abstand bzw. nach Bedarf		Arten- und biotopschutzgerechte Rekultivierung von Abgrabungs- und Aufschüttungsflächen		Spielplatz		Naturdenkmal		Planung
	Sicherung der natürlichen Sukzession auf Brachflächen zur Entwicklung von Feldgehölzen, Hecken oder naturnahen Waldflächen		Flächen für Maßnahmen zum Schutz, zur Pflege und zur Entwicklung von Boden, Natur und Landschaft		Badeplatz, Freibad		Naturpark		
	Erhaltung von Streuobstbeständen durch Pflegeschnitte und Nachpflanzung nach Bedarf		1 Nummer der Maßnahmenfläche		Garten		Geschützter Landschaftsbestandteil		Planung
	Entwicklung von Streuobstbeständen zur Strukturanreicherung der Kulturlandschaft		Sonstige Planzeichen		Parkanlage		FFH- Schutzgebiet		
	Erhaltung von Baumreihen		Stillgewässer		Gemeinbedarfsflächen		Vogelschutzgebiet		
	Entwicklung von standortgerechten, naturraumtypischen Baumreihen		Fließgewässer		Ver- u. Entsorgungsanlagen		Naturwaldzelle		Schutzwürdige Biotop nach § 25 des Saarländischen Naturschutzgesetzes
	Erhaltung von Feldhecken (Strauch- und Baumhecken) durch Pflegeschnitte nach Bedarf		Wohnbauflächen (nachrichtliche Übernahme aus Flächennutzungsplan)		Elektrizität		kleinflächige, punktuelle Ausbildungen, z.B. Quellaustritte		
	Entwicklung von standortgerechten, naturraumtypischen Feldhecken		Gemischte Bauflächen (nachrichtliche Übernahme aus Flächennutzungsplan)		Abwasser		Vorranggebiete für Landwirtschaft (nachrichtliche Übernahme)		Altablagerungen (nachrichtliche Übernahme)
	Erhaltung von Feldhecken (Strauch- und Baumhecken) durch Pflegeschnitte nach Bedarf		Gewerbliche Bauflächen (nachrichtliche Übernahme aus Flächennutzungsplan)		Wasser		Altstandorte (nachrichtliche Übernahme)		
	Entwicklung von standortgerechten, naturraumtypischen Feldhecken		Sonderbauflächen (nachrichtliche Übernahme aus Flächennutzungsplan)		Aufschüttungsflächen		Hochspannungsfreileitung		
					Abgrabungsflächen				
					Straßen (Bundes-, Land-, Kreis- u. Gemeindestraßen)				
					Umgrenzung von Flächen für die Wasserwirtschaft, den Hochwasserschutz und die Regelung des Wasserabflusses (nachrichtliche Übernahme)				
					Überschwemmungsgebiete				Planung