






Legende











gemäß Planzeichenverordnung 1990 - PlanzV 90






1. Art der baulichen Nutzung







	1,1 Wohnbauflächen
	1,2 Gemischte Bauflächen
	1,3 Gewerbliche Bauflächen
	1,4 Sondergebiete
	geplante Sondergebiete




1,4,1 SO 1 Wochenendhausgebiet "In der Först" in Steinberg
 1,4,2 SO 2 Camping- und Zeltplatz "Sonnenfreunde" in Münchweiler
 1,4,3 SO 3 "Wahrschulung- und Freizeitzentrum" in Nowanditz
 1,4,4 SO 4 Einzelhandel: Edeka-Markt in Nunkirchen
 1,4,5 SO 5 Einzelhandel: Einkaufszentrum "HACO" in Wadern
 1,4,6 SO 6 Einzelhandel: "Lidl-Markt" in Wadern
 1,4,7 SO 7 Krankenhaus St. Elisabeth in Wadern
 1,4,8 SO 8 "Golfanlage Weiherhof" in Nunkirchen
 1,4,9 SO 9 "Windenergie" in Nunkirchen
 1,4,10 SO 10 Ehemaliges Bahngelände in Dagstuhl
 1,4,11 SO 11 Angelweiher in Böschfeld





2. Einrichtungen und Anlagen zur Versorgung mit Gütern und Dienstleistungen des öffentlichen und privaten Bereichs, Flächen für den Gemeinbedarf, Flächen für den Gemeinbedarf, Flächen für Sport- und Spielanlagen






	Flächen für den Gemeinbedarf
	Öffentliche Verwaltungen
	Kulturellen Zwecken dienende Gebäude und Einrichtungen
	Schule
	Sportlichen Zwecken dienende Gebäude und Einrichtungen
	Sozialen Zwecken dienende Gebäude und Einrichtungen
	Schutzbauwerk
	Gesundheitlichen Zwecken dienende Gebäude und Einrichtungen
	Kirchen und kirchlichen Zwecken dienende Gebäude und Einrichtungen
	Post

	Feuerwehr
	Spielanlagen
	Dorfplatz
	3,1,2. Überörtliche und örtliche Hauptverkehrsstraßen
	3,2. Bahnanlagen








	4. Flächen für Versorgungsanlagen, für die Abfallentsorgung und Abwasserbeseitigung sowie für Ablagerungen
	Elektrizität
	Abwasser
	Wasserbehälter/ Hochbehälter
	Pumpwerk
	Quelle, Brunnen

	oberirdisch
	unterirdisch
	Richtfunktrasse



	6. Grünflächen
	Badeplatz, Freibad
	Sportplatz
	Friedhof

	Spielplatz
	Tennisanlage
	Reitplatz
	Gärtnerei
	Baumschule

7. Wasserflächen und Flächen für die Wasserwirtschaft, den Hochwasserschutz und die Regelungen des Wasserabflusses

	7.1 Wasserflächen
	7.2 Umgrenzung von Flächen für die Wasserwirtschaft, den Hochwasserschutz und die Regelung des Wasserabflusses
	Zweckbestimmung: Überschwemmungsgebiet
	7.3 Umgrenzung der Flächen mit wasserrechtlichen Festsetzungen
	Zweckbestimmung: Wasserschutzzone I
	Zweckbestimmung: Wasserschutzzone II
	Zweckbestimmung: geplante Wasserschutzzone


8. Flächen für Aufschüttungen, Abgrabungen oder für die Gewinnung von Bodenschätzen







	8.1 Flächen für Aufschüttungen
	8.2 Flächen für Abgrabungen oder für die Gewinnung von Bodenschätzen

9. Flächen für die Landwirtschaft und Wald




	9.1 Flächen für die Landwirtschaft
	9.2 Flächen für Wald

10. Planungen, Nutzungsregelungen, Maßnahmen und Flächen für Maßnahmen zum Schutz, zur Pflege und zur Entwicklung von Natur und Landschaft







	Umgrenzung von Flächen für Maßnahmen zum Schutz, zur Pflege und zur Entwicklung von Natur und Landschaft
---	--

	Umgrenzung von Schutzgebieten und Schutzobjekten im Sinne des Naturschutzrechtes
	Naturschutzgebiet
	Naturdenkmal
	Landschaftschutzgebiet
	geschützter Landschaftsbestandteil
	Fauna-Flora-Habitat Schutzgebiet

11. Regelungen für die Stadterhaltung und für den Denkmalschutz

	11,1 Umgrenzung von Gesamtanlagen (Ensembles), die dem Denkmalschutz unterliegen
	11,1 Gesamtanlagen (Ensembles), die dem Denkmalschutz unterliegen
	11,2 Einzelanlagen (unbewegliche Kulturdenkmale), die dem Denkmalschutz unterliegen

12. Sonstige Planzeichen

	Umgrenzung der Flächen, unter denen der Bergbau ungeht oder die für den Abbau von Mineralien bestimmt sind
	untertägiger Bergbau
	Grenze des räumlichen Geltungsbereichs des Flächennutzungsplans
	Hofstelle
	Rekultivierungsflächen
	Gemarkungsgrenzen